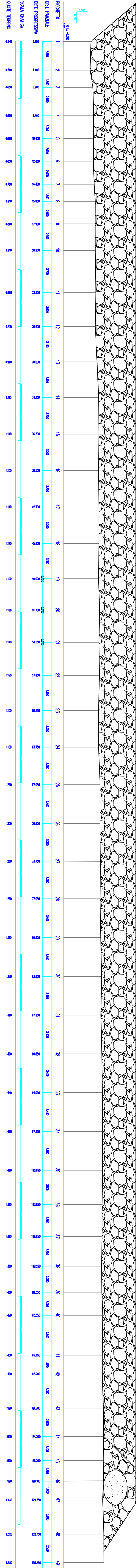
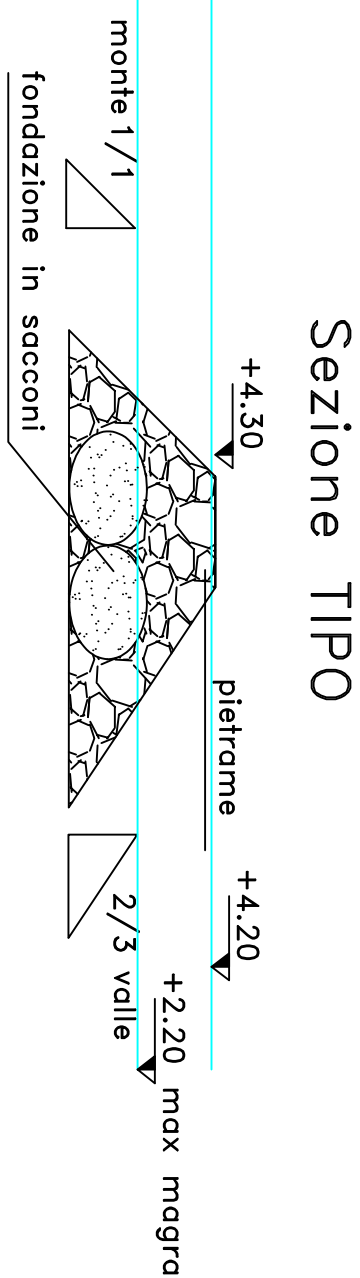
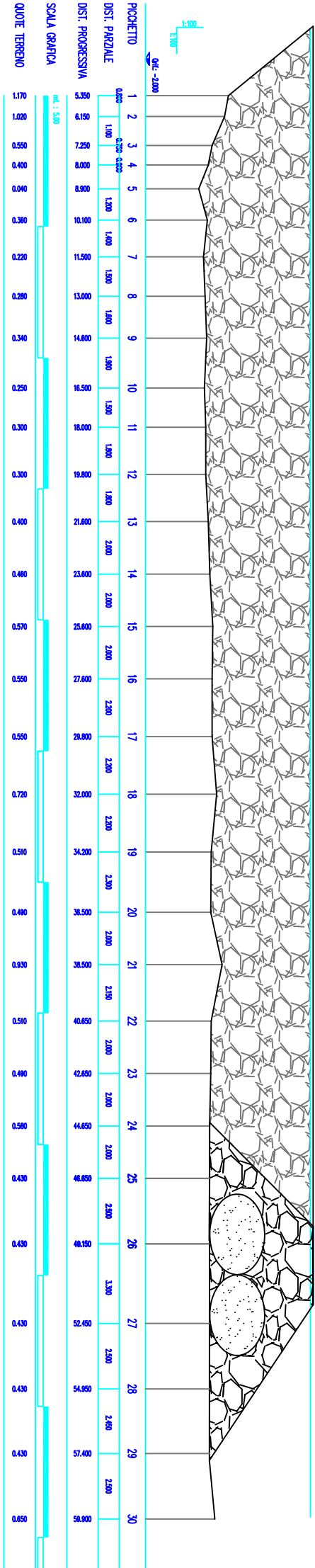


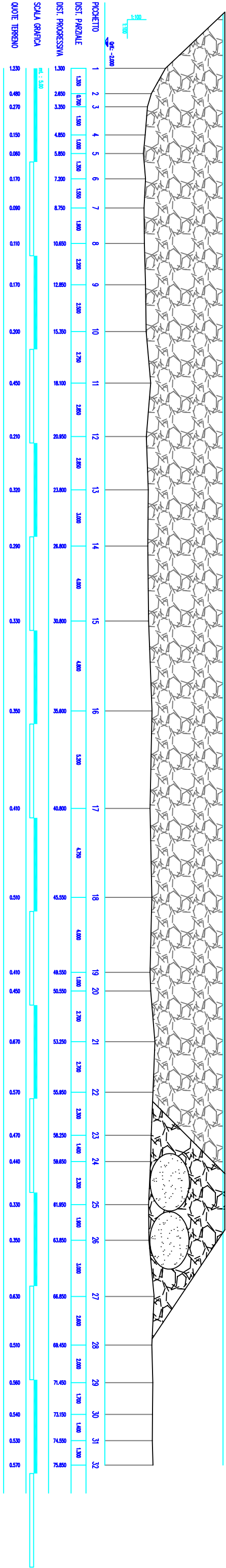
Sezione n. 3 -a m. 250 a valle della sezione 2-



Sezione n. 1



Sezione n. 2 - a m. 190 a valle della sezione n. 1-



ADEGUAMENTO DELLE CONDIZIONI DI NAVIGABILITA' DELL'ALVEO DI
MAGRA DEL FIUME PO PER NAVI DI CLASSE VA - REVERE-FERRARA -

PROGETTO PRELIMINARE

28) SEZIONI Ravalle - scala 1 : 200 -

Tratto GAIBA-RAVALLÉ-STIENTA

PROGETTISTI	COLLABORATORI	Perita n.
Ing. Ettore Alberani	Geom. Antonio Antiga	
Ing. Sandro Bortolotto	Geom. Luigi Marco Bigoni	
Dott. Luca Crose	Geom. Vittorio Malagò	
Ing. Bruno Drogghetti	Ing. Elena Munerati	
Dott. Pierpaolo Erbaci	Geom. Matteo Occhialini	
Ing. Marcello Moretti	Geom. Vincenzo Pellegrino	
Ing. Tommaso Settin	P.A. Roberto Zilocchi	
Visto: IL RESPONSABILE DEL PROCEDIMENTO: IL DIRIGENTE Ing. Ivano Galvani		Prot. n. Data